

APRESENTADO EM SESSÃO  
ORDINÁRIA  
REALIZADA AOS  
06 AGO. 2020  
CÂMARA M. LIM. DO NORTE



Estado do Ceará  
Câmara Municipal de Limoeiro do Norte

PROJETO DE LEI N° 044/2020 DE 27 DE Julho DE 2020

aprovado por Unanimidade  
(X) Sim ( ) Não  
Favores 13  
Contrários -  
Em Sessão Ordinária  
Realizado aos 20 / 08 / 2020  
Em Segunda Votação

Da a denominação da rua que indica.

O PREFEITO DO MUNICÍPIO DE LIMOEIRO DO NORTE, Estado do Ceará.

FAÇO SABER QUE A CAMARA MUNICIPAL DE LIMOEIRO DO NORTE DECRETOU E EU SANCIONO A SEGUINTE LEI:

Art. 1º. Ficam denominadas de Rua Raimundo Rodrigues chaves.

Ao norte: Herdeiros de Raimundo Guerreiro.

Ao leste: Bernardo Guerreiro Lopes.

Ao sul: CE 265.

Ao oeste: Herdeiro de Manoel Guerreiro Filho.

Art. 2º. esta lei entrar em vigor na data de sua publicação, revogadas as disposições em contrario.

PROTOCOLO  
Camara Mun. Limoeiro do Norte  
PROTOCOLO N° 9620  
27 JUL. 2020  
13:00  
Samara

José ARIMATÉIA de Brito  
Vereador

aprovado por Unanimidade  
(X) Sim ( ) Não  
Favores 11  
Contrários -  
Em Sessão Ordinária  
Realizado aos 20 / 08 / 2020  
Em Segunda Votação

## Resumo sucinto da história de Raimundo Rodrigues Chaves

Raimundo Rodrigues Chaves nasceu no Sítio Danças, Distrito de Limoeiro do Norte no dia 30 de novembro de 1917, filho de Vicente Rodrigues Chaves e Francisca Antônia de Araújo. De descendência portuguesa cresceu como um jovem comum à época trabalhando nos afazeres rurais em atividades agropecuárias, usual aos jovens do seu tempo.


Em seu próximo passo, decidiu desbravar novos horizontes, longe de seus pais, porém nunca os abandonou, voltando sempre ao final de cada tarefa ou desempenho laboral após a decisão da sua saída inicial. Sempre dedicado à lavoura, principalmente como administrador associava, paralelamente as atividades com seus trabalhos profissionais.

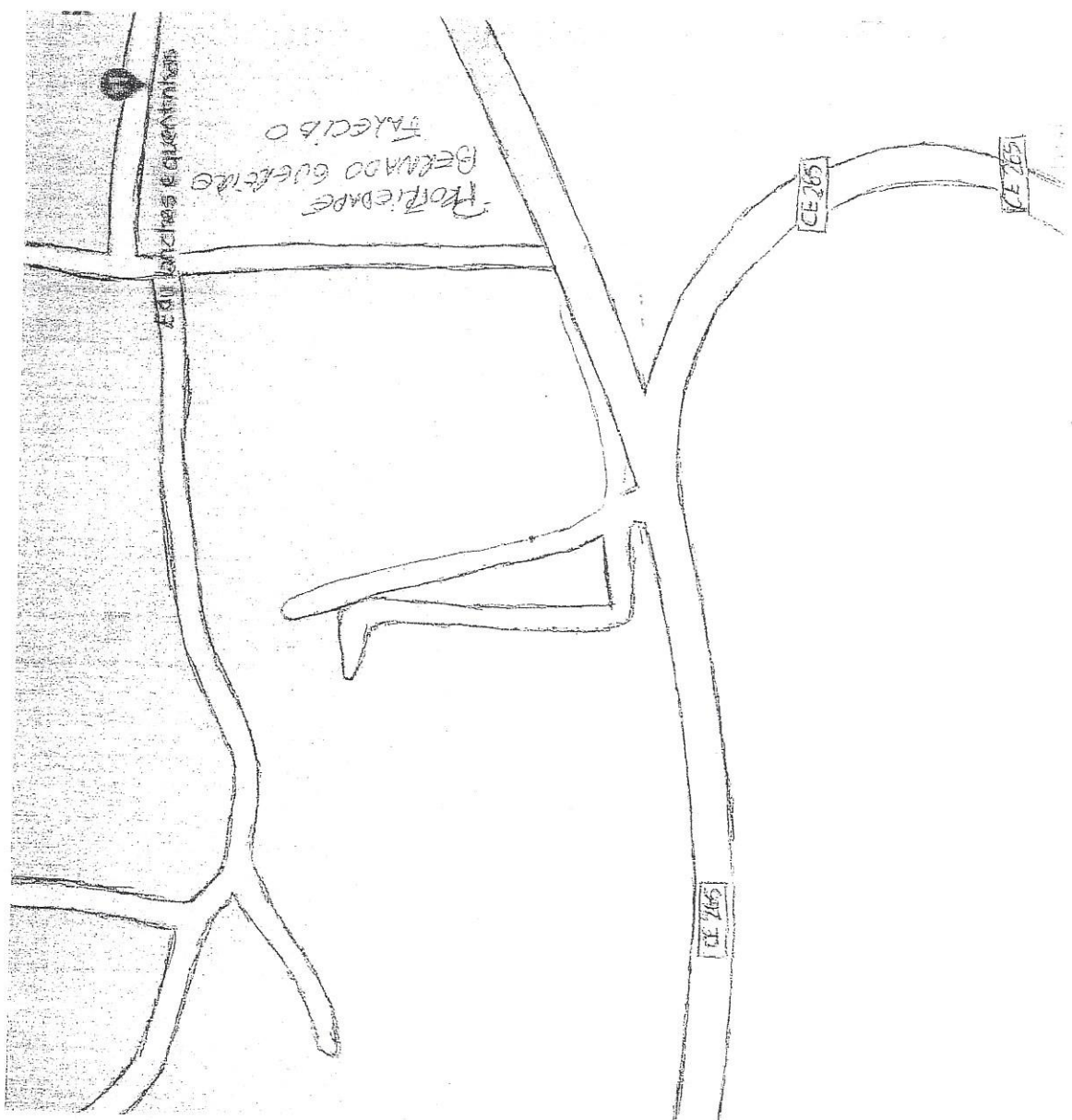
Constituiu família ao contrair matrimônio com D. Luiza Lopes Chaves que juntos criaram com dignidade e educaram seus sete filhos que vivos estão até a atual data. Desde aquele tempo já possuía um espírito inovador e empreendedor que o remetia a sempre destinar um quinhão das suas economias em aquisição de terras na região do baixo Jaguaribe, na Ilha das Cobras, também Distrito de Limoeiro do Norte e na área urbana do próprio município dando oportunidades a familiares, parentes e amigos ocupando-os e remunerando-os, ora com a comercialização de parte da produção, ora com parte do seu digno salário.

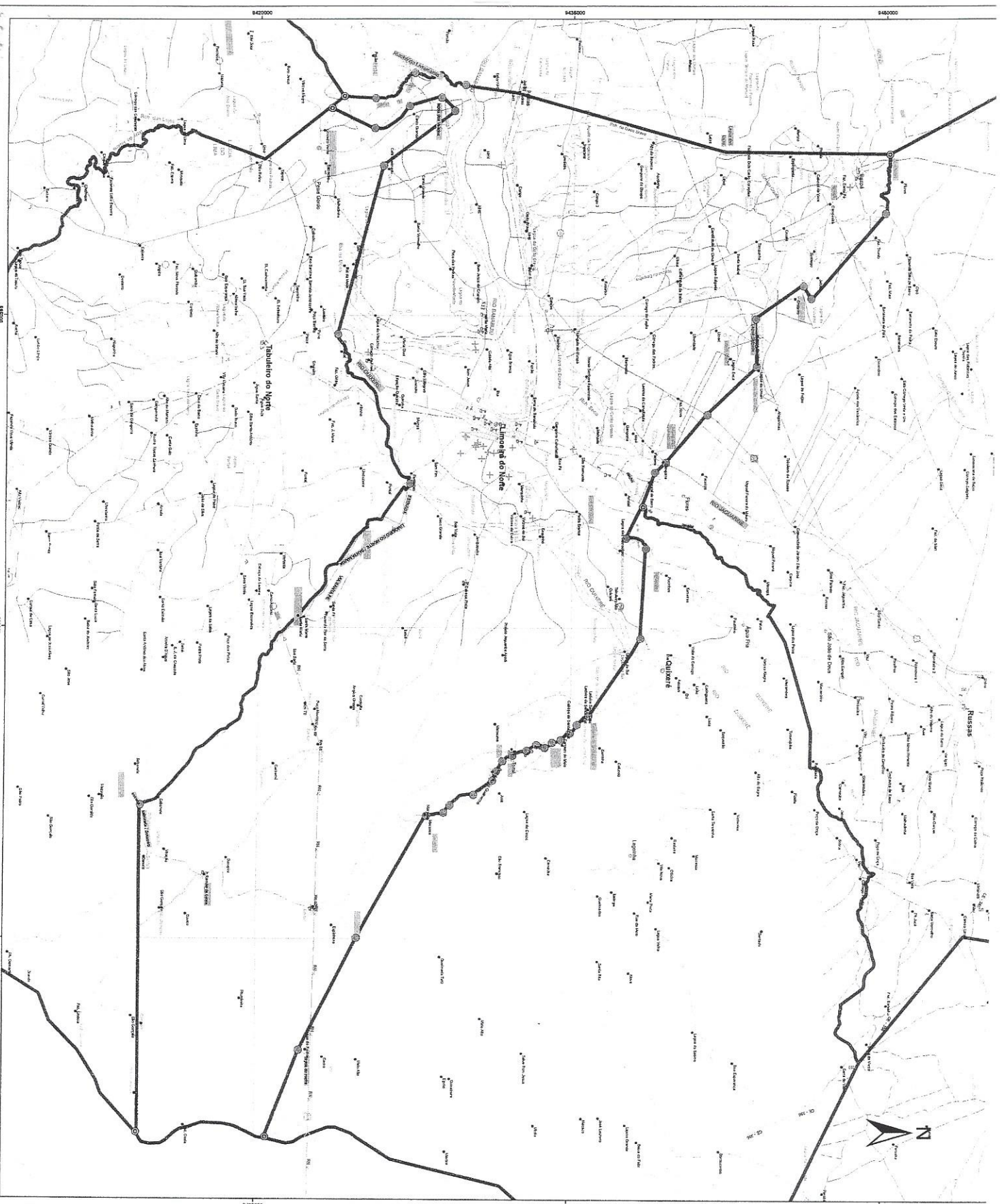
Em uma das passagens da sua vida profissional, habilitou-se como "motorista profissional", atividade bem vista naqueles idos, posteriormente tomou-a como sua principal profissão e assim a exerceu durante toda sua vida.

De forma brilhante, registrou seu nome no quadro de funcionários do Departamento Nacional de Obras Contra as Secas, e no Departamento Nacional de Estradas e Rodagens, dentre outras atividades a de Profissional do Volante (Motorista) respeitado por seus Chefes, Pares e Subordinados aonde veio a galgar sua merecida aposentadoria.

Desde sua formação intelectual em seus primeiros contatos pessoais, profissionais na sua juventude até seu último suspiro ocorrido de forma lúcida, aos 90 anos, teve como marca registrada em toda sua existência, a decência, dignidade, honestidade, hombridade, confiabilidade, e primando principalmente pela honradez e lealdade. Homem de temperamento forte, mas uma pessoa justa principalmente quando se tratava de "dar a Cesar o que é de Cesar".







GOVERNADORIA  
**IPCECE**  
 INSTITUTO DE PLANEJAMENTO E GESTÃO URBANA  
 GOVERNO DO ESTADO DO CEARÁ  
 IBGE  
 INSTITUTO BRASILEIRO DE GEOGRAFIA E ESTATÍSTICA

COORDENADORIA  
 ANEXO I  
**MAPA MUNICIPAL DE LIMOEIRO DO NORTE**

COORDENADORIA  
 ANEXO I  
 ELABORADO POR: DAIRY PEREIRA  
 REVISADO POR: ROSANGELA PEREIRA  
 APROVADO POR: CLAYTON PEREIRA

**Legenda**

- Limite municipal - Limiteiro do Norte
- Linhas municipais
- Pontos de Limite
- Junções de Linhas
- Estações de Ônibus
- Escolas Públicas - Limiteiro do Norte

**Convergências Cartográficas**

- Quilômetros / Tempo
- Estrada Vicinal
- Rodovias
- CE - 62 Rodovia de Ressonância
- CE - 105 Rodovia Federal
- Estações de Fôros
- AL - Linhas mantidas na antiga
- Dispersão
- Espalho Água
- Áreas Inundáveis
- Áreas Urbanas
- Ocupação
- Localidades
- 1 - 4 Campo de Fundação

**ELEVIMETRICOS**

- Altitude Média
- Altitude Máxima
- Altitude Mínima
- Altitude Média
- Altitude Máxima
- Altitude Mínima

0 1:25 2,5 5 Km  
 Escala

Sistema de Projeção UTM, Transversal de Mercator - UTM  
 Datum: Maritim 1984  
 Escala: 1:50.000  
 Datum: Maritim 1984  
 Escala: 1:50.000

Diversas Munições do Estado do Ceará, sob a supervisão do IPECE/CE, elaboraram este mapa municipal em parceria com o IPECE/CE, visando ao planejamento e ao desenvolvimento do município de Limoeiro do Norte.

Mapa elaborado pela Gerência de Estatística, Geografia e Informação - GEIGI do Instituto de Planejamento e Gestão Urbana - IPECE (2017)